



























Wetterübersicht - Chalet Crocus, Grimentz 1553 m über NN					
Datum		Samstag, 4. Oktober 2008			
Zeit		20:36			
Temperatur Innen		aktuell 23.6°C	Min.(07:55) 19.7°C	Max.(18:18) 23.7°C	Durchsch 22.3
Temperatur Außen		aktuell -0.8°C	Min.(06:25) -1.9°C	Max.(14:50) 5.3°C	Durchsch 0.3°
Luftfeuchte Innen		aktuell 40%	Min.(20:00) 34%	Max.(17:47) 48%	Durchsch 41%
Luftfeuchte Außen		aktuell 82%	Min.(15:58) 64%	Max.(10:45) 95%	Durchsch 80%
Taupunkt		aktuell -3.5°C	Min.(21:59) -5.2°C	Max.(14:35) 1.9°C	Durchsch -2.9°
Luftdruck		aktuell 991.1hPa ↑ 1.4hPa/3h	Min.(21:02) 981.0hPa	Max.(20:20) 991.1hPa	Durchsch 987.0h
		+0.5 hPa/1h	+1.1 hPa/2h	+1.7 hPa/6h	+4.1 hPa/12h
					-- hPa/2
Persönliches Wohlbefinden		leichter Kältestress (-1)			
Wettervorhersage		bewölkt			
Wettervorhersage VantagePro		Meistens wolzig und kühler. Windig mit möglicher Windänderung nach W, NW oder			
Schneefallgrenze		~ 1470 m (= berechnet)			
Wolkenuntergrenze		~ 412 m (= berechnet)			
Windchill		aktuell -0.8°C	Min.(06:30) -1.9°C	Max.(14:55) 5.3°C	Durchsch 0.3°
Windböen		aktuell 0.0km/h 0 Bft	Max.(14:35) NO 11.3km/h 2 Bft		Durchsch 0.8kr 0 B
		aktuell	Max.(14:40)		Durchsch

Windgeschwindigkeit		0.0km/h 0 Bft	NO 3.2km/h 1 Bft	0.1kr 0 B	
Windrichtung		321° / NW			dominie NC
Windrichtung Windböen		293° / W-NW			
Letzter Frost		20:36 04.10.2008 Dauer: 1 Stunde, 23 Minuten (19:13 04.10.2008)			
Niederschlag		letzte Std.		0.0 l/m²	
		letzten 24 Std.		1.0 l/m²	
		aktueller Tag		1.0 l/m²	
		letzter Regen	12:00 04.10.2008 8 Stunden, 35 Minuten		
		aktuelle Woche		4.1 l/m²	
		aktueller Monat		4.1 l/m²	
		aktuelles Jahr		368.0 l/m²	
		Regen / Jahr		48 Tage	
Sonne		Sonnenaufgang gestern	07:30	3. Oktober 200	
		Sonnenaufgang	07:32		
		Sonnenzenit	13:18		
		Sonnenuntergang	19:03		
		Sonnenaufgang morgen	07:33	5. Oktober 200	
Mond		Alter des Mondes	5 Tage, 1 Stunde, 28 Minut		
		Mondphase	↑ 26% (0% = Neumond, 100% = Vollmond)		
		Nächster Vollmond	22:03	14. Oktober 20	
		Nächster Neumond	00:15	29. Oktober 20	

Die dargestellten Werte repräsentieren die Daten der letzten 24 Stunden! Der Luftdruck ist auf Meereshöhe bezogen!

Die Mond-/Sonnen-Daten beziehen sich auf die Standortkoordinaten von 46° 10' 59" Nord - 7° 34' 59" Ost

Zeit --> Westeuropäische Normalzeit

© 1999-2008 Werner Krenn / Misha Thurnherr - Wetterstation Bedien- und Auswertesoftware - V2.93.19

Jahr - Eistage ($T_{max} < 0^{\circ}C$)	0
Jahr - Frosttage ($T_{min} < 0^{\circ}C$)	2

Jahr - Kalte Tage ($T_{\max} < 10^{\circ}\text{C}$)	5
Jahr - Sommertage ($T_{\max} \geq 25^{\circ}\text{C}$)	4
Jahr - Heiße Tage ($T_{\max} \geq 30^{\circ}\text{C}$)	0